

L'atlas des pays du monde

Sommaire

Les 5 continents	p. 4	L'Europe	p. 33
Les océans du monde	p. 5	Les pays d'Europe	p. 34
L'Afrique	p. 6	Les pays scandinaves	p. 35
Les pays d'Afrique	p. 7	Le Royaume-Uni	p. 36
Les pays du Maghreb	p. 8	L'Irlande	p. 37
L'Égypte	p. 9	Les Pays-Bas	p. 38
La Tanzanie et le Kenya	p. 10	La Belgique	p. 39
La Namibie	p. 11	Le Luxembourg	p. 40
L'Afrique du Sud	p. 12	La France	p. 41
L'Amérique du Nord	p. 13	L'Allemagne	p. 42
L'Amérique du Sud	p. 14	La Suisse	p. 43
Les pays d'Amérique	p. 15	L'Europe centrale	p. 44
Le Canada	p. 16	L'Italie	p. 45
Les États-Unis	p. 17	L'Espagne	p. 46
Le Mexique	p. 18	Le Portugal	p. 47
Le Brésil	p. 19	La Grèce	p. 48
L'Argentine	p. 20	L'Europe du Sud-Est	p. 49
Le Chili	p. 21	L'Europe de l'Est	p. 50
L'Asie	p. 22	La Russie	p. 51
Les pays d'Asie	p. 23	Les pays de l'Union européenne	p. 52
La Turquie	p. 24	L'Océanie	p. 53
L'Irak	p. 25	L'Australie	p. 54
L'Afghanistan	p. 26	La Nouvelle-Zélande	p. 55
Le Pakistan	p. 27	Les pôles	p. 56
L'Inde	p. 28		
Le Vietnam	p. 29		
L'Indonésie	p. 30		
La Chine	p. 31		
Le Japon	p. 32		



Mon cahier
de jeux

Pages 59 à 66

Les pays d'Europe

L'Europe du Nord

Elle regroupe la **Scandinavie**, la Finlande et l'Islande.

L'Europe de l'Est

Elle regroupe les pays du centre de l'Europe jusqu'à l'**Oural**, en Russie.

L'Europe de l'Ouest

Elle regroupe les pays proches de l'océan Atlantique et de la mer du Nord.

L'Europe du Sud

Elle regroupe les pays proches de la mer Méditerranée.



- 1 : Albanie
- 2 : Monténégro
- 3 : Kosovo
- 4 : Macédoine
- 5 : Slovénie

Dico

Scandinavie : région d'Europe du Nord comprenant 3 pays : le Danemark, la

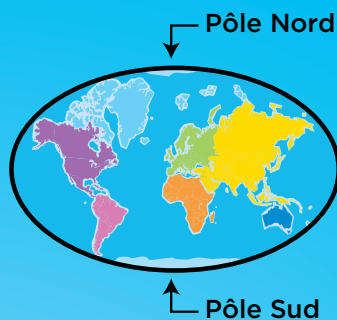
Suède et la Norvège. **Oural** : longue chaîne de montagnes de Russie qui sépare l'Europe, à l'ouest et l'Asie, à l'est.

La question de Tourbillon

Le Benelux regroupe la Belgique, les Pays-Bas (Nederland) et le Luxembourg.



Les pôles


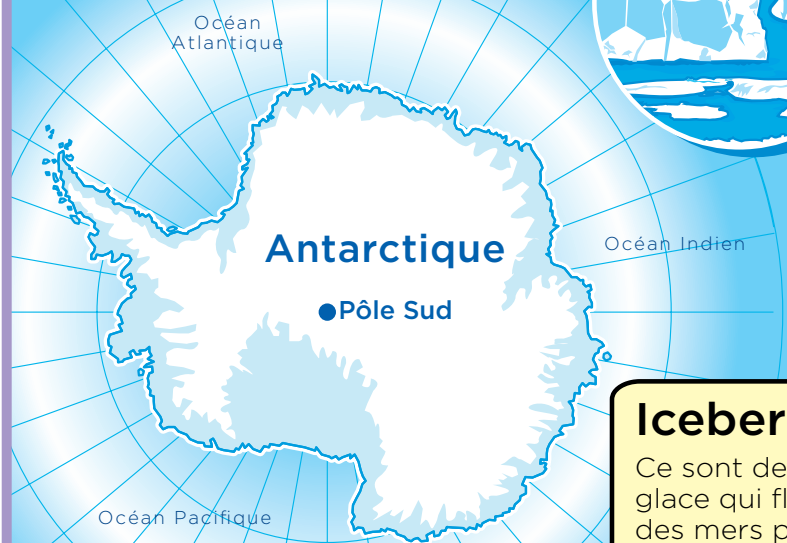


Le pôle Sud

C'est un continent appelé Antarctique. Il est 25 fois plus grand que la France. C'est l'endroit le plus froid de la planète. Il peut faire jusqu'à - 88 °C. Le pôle Sud est inhabité. Seuls des savants de différents pays y travaillent.

Déserts

Les pôles Nord et Sud sont les endroits les plus sauvages, les plus froids et les plus venteux de la Terre. Ce sont des déserts de glace.



Icebergs

Ce sont de gros blocs de glace qui flottent à la surface des mers polaires. La partie émergée est beaucoup plus petite que la partie immergée. Les icebergs sont très dangereux pour les bateaux.

Le pôle Nord

On l'appelle aussi l'Arctique. Il n'y a aucune terre. C'est en fait une immense banquise. En été, sa taille diminue parce que la glace fond. En hiver, au contraire, la glace se forme parce qu'il gèle. Les températures de - 40 °C sont assez courantes. L'été, elles dépassent rarement les 0 °C.

Dico

Émerger : apparaître au-dessus du niveau de l'eau.

Immerger : être en dessous du niveau de l'eau.

Banquise : couche de glace qui se forme sur la mer.

La question de Tourbillon

Où vivent les manchots : en Arctique ou en Antarctique ?

En Antarctique.

