

LES DOCS DE **Mon Quotidien**

INFOS / REPORTAGES / DOCS / JEUX - N°63 - MARS 2018

Atlas 2018 des pays du monde

80 FICHES à garder

Belgique : 6,60 € - Canada : 9,99 \$ CAN. - DOM. : 6,60 € - Luxembourg : 6,60 € - Maroc : 67,00 MAD. - Tom. : 890 XPF. - Suisse : 10,3 CHF. - Tunisie : 20,00 TND



La Chine

Le pays le plus peuplé
La Chine est le pays le plus peuplé de la planète. Avec 1,4 milliard d'habitants, elle est composée de plus de 50 provinces et régions. Depuis les années 1970, le gouvernement chinois veut limiter les naissances. Il a mis en place le « politique de l'enfant unique » : des mesures strictes qui obligent les familles à n'avoir qu'un seul enfant.

Un immense territoire
La Chine est le 3^e pays le plus vaste du monde. Le tiers ouest du pays est aride et très peu peuplé.

Le grand fleuve
Cet ensemble de fleuves s'étend sur plus de 6 000 km. La rivière la plus considérée est le F. (1^{er} fleuve asiatique) et le 2^e (1^{er} fleuve par les empereurs chinois). Ils servent à défendre la Chine contre les attaques d'envahisseurs venus de Mongolie. C'est dans ce delta la plus grande construction de Chine : le barrage des Trois Gorges.

Les États-Unis

50 États
Les États-Unis sont administrés formés de 50 États (dont 48 fédérés et 2 fédérés). Chaque État possède ses propres lois et sont une administration : le peuple américain élit le président et les représentants au Congrès.

La 1^{re} puissance mondiale
Depuis les années 1990, les États-Unis sont la 1^{re} puissance mondiale politique et économique. Ils sont le 3^e pays le plus peuplé au monde et le 4^e en termes de PIB.

La Californie
Cet État de l'Ouest est le plus peuplé du pays. Il possède ses propres lois : vins, côtes sauvages.

L'Allemagne

Au cœur de l'Europe
L'Allemagne occupe une position centrale entre l'Europe de l'Ouest et l'Europe de l'Est. Ce pays est le plus peuplé du continent (82 millions d'habitants). C'est aussi la 1^{re} puissance économique européenne. L'Allemagne est formée de 16 États fédérés (Land ou singulier).

Le pays de l'automobile
Carl Benz, l'inventeur de l'automobile moderne, est allemand. Les grandes marques allemandes sont Volkswagen, Audi, Mercedes, Porsche.

Berlin
C'est la capitale et la plus grande ville d'Allemagne depuis la réunification en 1990. Avant, il y avait l'Allemagne de l'Ouest (RFA) et l'Allemagne de l'Est (RDA). Berlin-Est, c'est la capitale de l'Est, dont la capitale était Berlin-Est. Un mur coupait Berlin en deux.

Munich
C'est la capitale d'Allemagne de l'Ouest. C'est la ville la plus riche du pays. C'est là qu'on trouve la plus grande cathédrale d'Allemagne. C'est là qu'on trouve la ville de la bière. C'est là qu'on trouve la ville de la musique. C'est là qu'on trouve la ville de la technologie.

Atlas 2018 des pays du monde

L'Europe

L'Islande	6
Les pays scandinaves	7
La Finlande	8
Les pays Baltes	9
Le Royaume-Uni	10
L'Irlande	11
Les Pays-Bas	12
La Belgique et le Luxembourg	13
La France	14
La Suisse	15
L'Allemagne	16
L'Autriche	17
L'Espagne	18
Le Portugal	19
L'Italie	20
La Croatie et la Slovénie	21
Les pays des Balkans	22
La Grèce	23
Malte et Chypre	24
La Pologne	25
La Tchéquie et la Slovaquie	26
La Hongrie	27
La Roumanie et la Bulgarie	28
L'Ukraine, la Biélorussie et la Moldavie	29
La Russie	30
Les micro-États européens	32
Teste tes connaissances	33

L'Asie

La Turquie	36
------------------	----

Les pays du Caucase	37
La Syrie, le Liban et la Jordanie	38
Israël	39
La péninsule d'Arabie	40
L'Irak	41
L'Iran	42
L'Asie centrale	43
L'Afghanistan	44
Le Pakistan	45
Le Népal et le Bhoutan	46
Le Bangladesh	47
L'Inde	48
Le Sri Lanka et les Maldives	50
La Birmanie	51
La Thaïlande	52
Le Vietnam, le Laos et le Cambodge	53
L'Indonésie et la Malaisie	54
Les Philippines	55
Singapour et Taïwan	56
La Mongolie	57
La Chine	58
La Corée du Nord et la Corée du Sud	60
Le Japon	61
Teste tes connaissances	62

L'Afrique

L'Afrique du Nord	66
L'Égypte	67
Les pays du Sahel	68
L'Afrique de l'Ouest	69

L'Afrique centrale	70
La Corne de l'Afrique	71
L'Afrique de l'Est	72
Madagascar et les îles de l'océan Indien	73
L'Afrique australe	74
Teste tes connaissances	75

L'Amérique

Les États-Unis	78
Le Canada	80
Le Mexique	81
L'Amérique centrale	82
Les Antilles	83
La Colombie	84
Le Venezuela, le Guyana et le Suriname	85
Le Brésil	86
L'Équateur	87
Le Pérou	88
La Bolivie	89
Le Paraguay et l'Uruguay	90
L'Argentine	91
Le Chili	92
Teste tes connaissances	93

L'Océanie

L'Australie	95
La Nouvelle-Zélande	96
Les pôles	97

Population des pays : estimations 2017 de la Banque mondiale.

Play Bac Presse SARL* 14 bis, rue des Minimes - 75140 PARIS CEDEX 3. Tél. : 01 53 01 23 60

Directeur de la publication : Jérôme Saltet - Directrice diffusion/marketing/partenariats : Catherine Metzger - Partenariats : Marina Duprez (01 53 01 24 56 - m.duprez@playbac.fr) - Service des ventes : Mercuri Presse (Laurent Boudierlique - 01 42 36 87 78) - Rédacteur en chef : François Dufour - Rédacteur en chef adjoint : Julien Vonthron - Rédacteurs/Secrétaires de rédaction : Adèle Tariel, Julien Vonthron - Correctrice : Hélène Soula - Conception graphique : Audrey Sœur - Infographies : Art Presse - Rédacteur en chef technique : Nipul Ahangama Walawage - Responsable fabrication : Micheline Letellier - Impression : Rotocayfo Impresia Ibérica (Espagne) - Origine du papier : Allemagne - Taux de fibres recyclées : 85,1 % - Eutrophisation : Ptot 0.003 kg/tonne

Il est possible de s'abonner au magazine Les Docs de Mon Quotidien pour 1 an (4 numéros + 1 hors-série) au tarif de 27,90 €.

Loi n° 49-956 du 16 juillet 1949 sur les publications destinées à la jeunesse.
CIC : 30066 10808 00010601001 31 - ISSN 2263-6056 - Dépôt légal : mars 2018 -
Commission paritaire : 0910 C 87062

*Gérant : Jérôme Saltet - Associés : F. Dufour, G. Burrus, J. Saltet, Société financière François-Jérôme -
Comité de direction : F. Dufour, J. Saltet.



L'Italie

Superficie :	
301 000 km ²	
Population :	
60,6 millions d'habitants	
Capitale :	
Rome	
Langue :	
Italien	
Monnaie :	
euro	
Membre de l'Union européenne	



Le Nord riche et le Sud plus pauvre

Les régions du nord de l'Italie sont riches et très industrialisées (voitures, textiles, banques...), surtout autour de Milan, Turin et Gênes. Les régions situées au sud de Rome sont beaucoup plus pauvres.

Une longue histoire

Plusieurs grandes civilisations antiques se sont développées en Italie : les Grecs à partir du VIII^e (8^e) siècle avant J.-C., les Étrusques à partir du VII^e (7^e) siècle avant J.-C., et les Romains à partir du V^e (5^e) siècle avant J.-C. Aux XV^e (15^e) et XVI^e (16^e) siècles, l'Italie est le berceau de la Renaissance. Michel-Ange, Léonard de Vinci et Raphaël sont des artistes de cette époque.




Des Alpes à la Sicile

Les paysages de l'Italie sont très variés : hautes montagnes et glaciers des Alpes, plaine du Pô, moyennes montagnes des Apennins, collines dans le Centre, volcans dans le Sud... Les climats aussi sont divers. La plaine du Pô possède un climat continental. Le Centre, le Sud et les îles (Sicile et Sardaigne) ont un climat méditerranéen.



Rome

La capitale de l'Italie était aussi la capitale de l'Empire romain dans l'Antiquité. La ville possède des monuments de toutes les époques : le Colisée, la basilique Saint-Pierre, le Panthéon... Un petit pays indépendant, le Vatican, se trouve dans la ville. Le pape en est le chef.



Venise

Cette ville a été construite sur 120 îles séparées par des canaux étroits au milieu d'une lagune. Pour se déplacer, pas de voiture : il faut prendre un bateau ou marcher !



À retenir

- 1 L'Italie est un pays de l'Europe du Sud. Son territoire a la forme d'une botte.
- 2 Les paysages italiens sont variés : montagnes des Alpes et des Apennins, plaine du Pô, volcans...

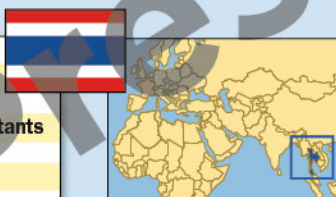
- 3 L'Italie possède une longue et riche histoire, visible dans ses nombreuses villes d'art, comme Rome, Florence et Venise.
- 4 L'Italie du Nord est l'une des principales régions industrielles d'Europe. Le Sud est beaucoup plus pauvre.

Dico

- Continental** : chaud en été et froid en hiver.
Méditerranéen : doux en hiver et chaud en été.
Antique : qui date d'avant le V^e (5^e) siècle après J.-C.
Basilique : grande église.
Lagune : étendue d'eau séparée de la mer par une étroite bande de sable.

La Thaïlande

Superficie :
514 000 km²
 Population :
68,8 millions d'habitants
 Capitale :
Bangkok
 Langue :
thaï
 Monnaie :
baht




Un gros producteur de riz

La Thaïlande est le 1^{er} **exportateur** de riz du monde. Elle en produit environ 20 millions de tonnes par an. La moitié des terres cultivées dans le pays sont consacrées au riz.

Des éléphants bûcherons

Dans les forêts du nord du pays, on coupe les arbres pour récupérer le teck et l'acajou, des bois précieux. Les Thaïlandais dressent des éléphants pour abattre les arbres et transporter les troncs. Ces animaux sont capables de se déplacer sur des sols glissants, là où des camions ne peuvent pas rouler.



Un pays touristique

La Thaïlande est le pays le plus visité en Asie. Elle accueille chaque année environ 5 millions de visiteurs. Ses paysages magnifiques, particulièrement dans les îles du sud, et ses temples **bouddhistes** attirent beaucoup de visiteurs. Mais le tourisme a beaucoup souffert du terrible **tsunami** du 26 décembre 2004, qui a tué plus de 5 000 personnes dans le pays (la moitié était des touristes étrangers).



La pêche

Comme le riz, le poisson et les crustacés sont des aliments de base pour les Thaïlandais. Le pays exporte certains produits de la mer, comme les crevettes, vers l'Europe, les États-Unis et le Japon.



La soie

La soie fabriquée en Thaïlande est une des plus belles du monde. La majorité des **tisserands** travaillent dans le nord du pays. La famille royale de Thaïlande ne porte que des habits en soie.

À retenir

- 1 La Thaïlande est un pays d'Asie du Sud-Est, à peu près aussi vaste et aussi peuplé que la France.
- 2 Ce pays au climat tropical est formé d'une grande plaine et de régions montagneuses très humides

et recouvertes par la forêt.

- 3 Avec ses plages, ses paysages et ses monuments, la Thaïlande est le pays d'Asie le plus visité.
- 4 La Thaïlande est le 1^{er} **exportateur** de riz du monde. C'est l'un des pays les plus **prospères** d'Asie.

Dico

Exportateur (ici) : pays qui vend des produits à l'étranger.

Tisserand : personne qui fabrique des tissus.

Bouddhiste : du bouddhisme, une religion d'Asie.

Tsunami : raz-de-marée.

Prospère : riche et stable.